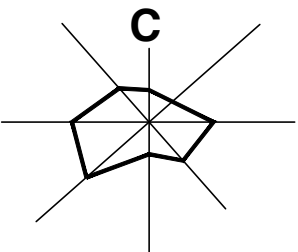


ПРОСТОРНИ ПЛАН ОПШТИНЕ СРЕМСКИ КАРЛОВЦИ





P = 1 : 25 000

ПОДРУЧЈА ОД МЕЂУНАРОДНОГ ЗНАЧАЈА ЗА ОЧУВАЊЕ БИОЛОШКЕ РАЗНОВРСНОСТИ

- ЕМЕРАЛД ПОДРУЧЈА
- ІРА ПОДРУЧЈА
- ІВА ПОДРУЧЈА
- РВА ПОДРУЧЈА
- ПЛАНИРАНО РАМСАРСКО ПОДРУЧЈЕ

- ПОЉОПРИВРЕДНО ЗЕМЉИШТЕ
- ШУМЕ И ШУМСКО ЗЕМЉИШТЕ
- ДУНАВ, ДУНАВАЦ
- ПОТОЦИ
- ГРАЂЕВИНСКО ПОДРУЧЈЕ НАСЕЉА
- ЗОНЕ КУЋА ЗА ОДМОР
- РАДНЕ ЗОНЕ ИЗВАН НАСЕЉА
- ТУРИСТИЧКО-РЕКРЕАТИВНИ КОМПЛЕКСИ
- ДРЖАВНИ ПУТ
- ОБИЛАЗНИЦА
- ОПШТИНСКИ ПУТ
- ОПШТИНСКИ ПУТ (планирани)
- ЈЕДНОКОЛОСЕЧНА ПРУГА
- ПРУГА ЗА ВОЗОВЕ ВЕЛИКИХ БРЗИНА (планирана у ППР СРБИЈЕ)

- ГРАНИЦА ОПШТИНЕ - ГРАНИЦА ОБУХВАТА ПЛАНА
- ГРАНИЦА НП "ФРУШКА ГОРА"
- ГРАНИЦА СРП "КОВИЉСКО-ПЕТРОВАРАДИНСКИ РИТ"
- ГРАНИЦА ГРАЂЕВИНСКОГ ПОДРУЧЈА НАСЕЉА (постојећа/планирана)

НОСИЛАЦ ИЗРАДЕ ПЛАНА:		ОПШТИНА: СРЕМСКИ КАРЛОВЦИ	<div>Печат и потпис:</div>	
		ОВЛАШЋЕНО ЛИЦЕ:		
ОБРАЂИВАЧ:		ЈП ЗАВОД ЗА УРБАНИЗАМ ВОЈВОДИНЕ НОВИ САД	<div>Печат и потпис:</div>	
		ДИРЕКТОР: ВЛАДИМИР ЗЕЛЕНОВИЋ, дипл.инж.маш.		
НАЗИВ ПЛАНА:	ПРОСТОРНИ ПЛАН ОПШТИНЕ СРЕМСКИ КАРЛОВЦИ		Е - број: 2445	<div>Печат и потпис:</div>
НАЗИВ КАРТЕ:	ПОДРУЧАЈ ОД МЕЂУНАРОДНОГ ЗНАЧАЈА ЗА ОЧУВАЊЕ БИОЛОШКЕ РАЗНОВРСНОСТИ			
ОДГОВОРНИ ПЛАНЕР:	ВЕСНА ПРОСЕЊИЦА, дипл.инж.арх.			Датум: 2014.
ПЛАНЕР САРАДНИК:	АНГЕЛИНА БОГОЈЕВИЋ, дипл.инж.арх. СЛАВИЦА ПИВНИЧКИ, дипл.инж.пејз.арх.			
				Бр.листа: 3.2